

Анализа хидрогеолошких карактеристика зоне Церничког поља у периоду великих и малих вода

Петар Војновић



Дигитални репозиторијум Рударско-геолошког факултета Универзитета у Београду

[ДР РГФ]

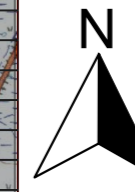
Анализа хидрогеолошких карактеристика зоне Церничког поља у периоду великих и малих вода | Петар Војновић | | 2021 | |

<http://dr.rgf.bg.ac.rs/s/repo/item/0006821>

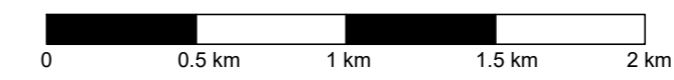
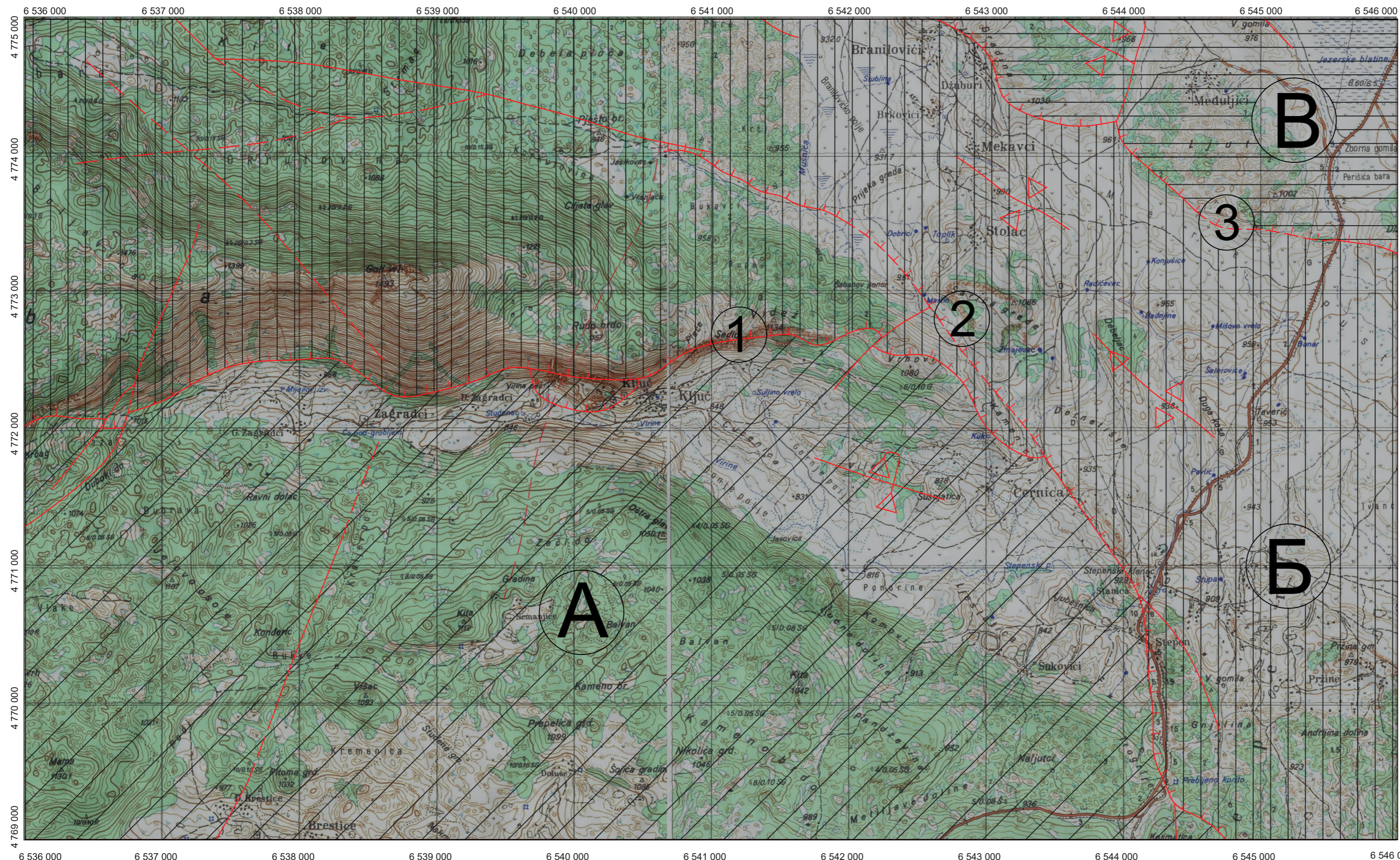
Тектонска карта ЦЕРНИЧКО ПОЉЕ 1:25 000

Према тумачу за ОГК Гацко (К34-26) и ОГК Невесиње (К34-25)

Легенда:



- A Тектонска јединица Мека Груда - Снежница (дио Староцрногорске тектонске јединице)
- Б Тектонска јединица Бјеласице
- B Кучка тектонска јединица
- ① Краљушт Степена
- ② Краљушт Шарића Грета
- ③ Данашње чело навлачења Кучке тектонске јединице преко тектонске јединице Бјеласице



Универзитет у Београду, Рударско-геолошки факултет, Департаман за Хидрогеологију Бушвина 7, Београд				
	Име и презиме	Мастер рад:		
Кандидат	Петар Војновић	Анализа хидрогеолошких карактеристика зоне Церничког поља у периоду великих и малих вода		
Ментор	др Саша Милановић, доцент			
Размјера: 1:25 000	Назив прилога: ТЕКТОНСКА КАРТА ЗОНЕ ЦЕРНИЧКОГ ПОЉА		Датум: јун 2021.	Број прилога 2